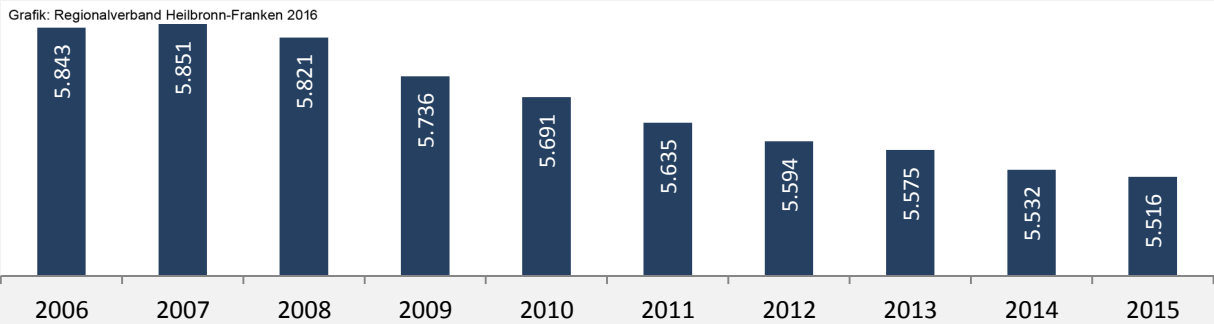
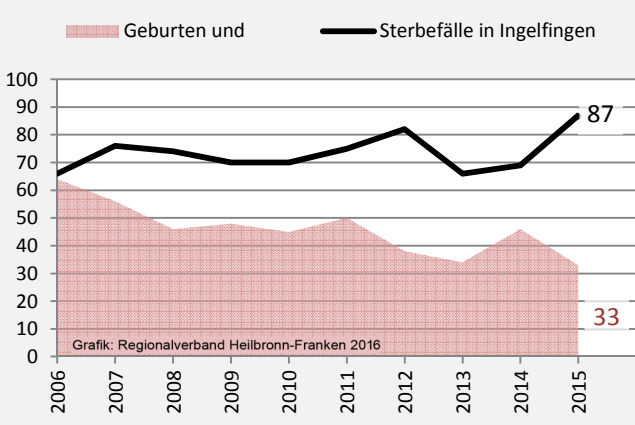
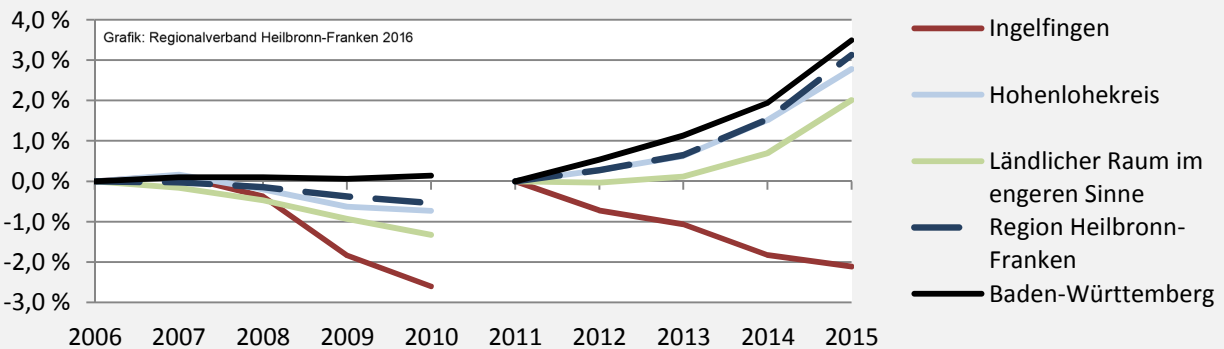


# Ingelfingen - Bevölkerung

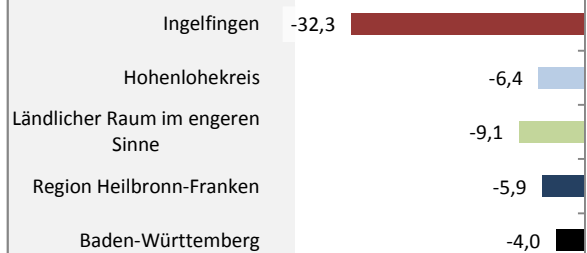
## Bevölkerungsstand in Ingelfingen (2006 bis 2015)



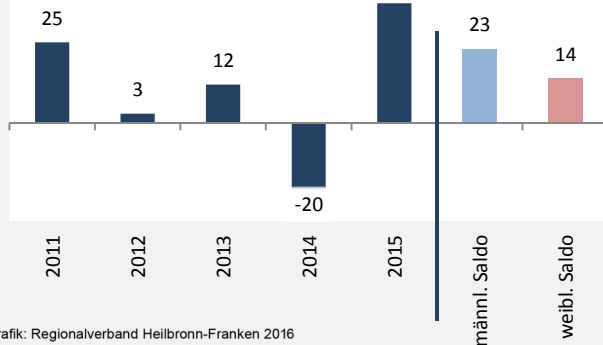
## Bevölkerungsentwicklung in Ingelfingen (seit 2006)



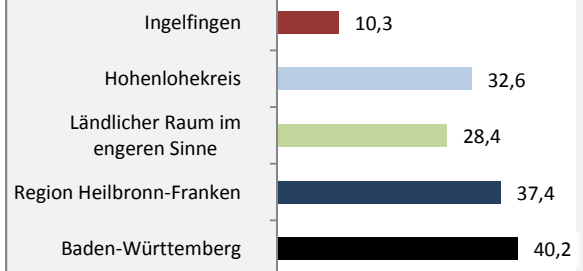
### 5-Jahres-Wertung (2011 - 2015): natürliche Bevölkerungsentwicklung pro 1.000 Einwohner



## Wanderungssaldi Ingelfingen



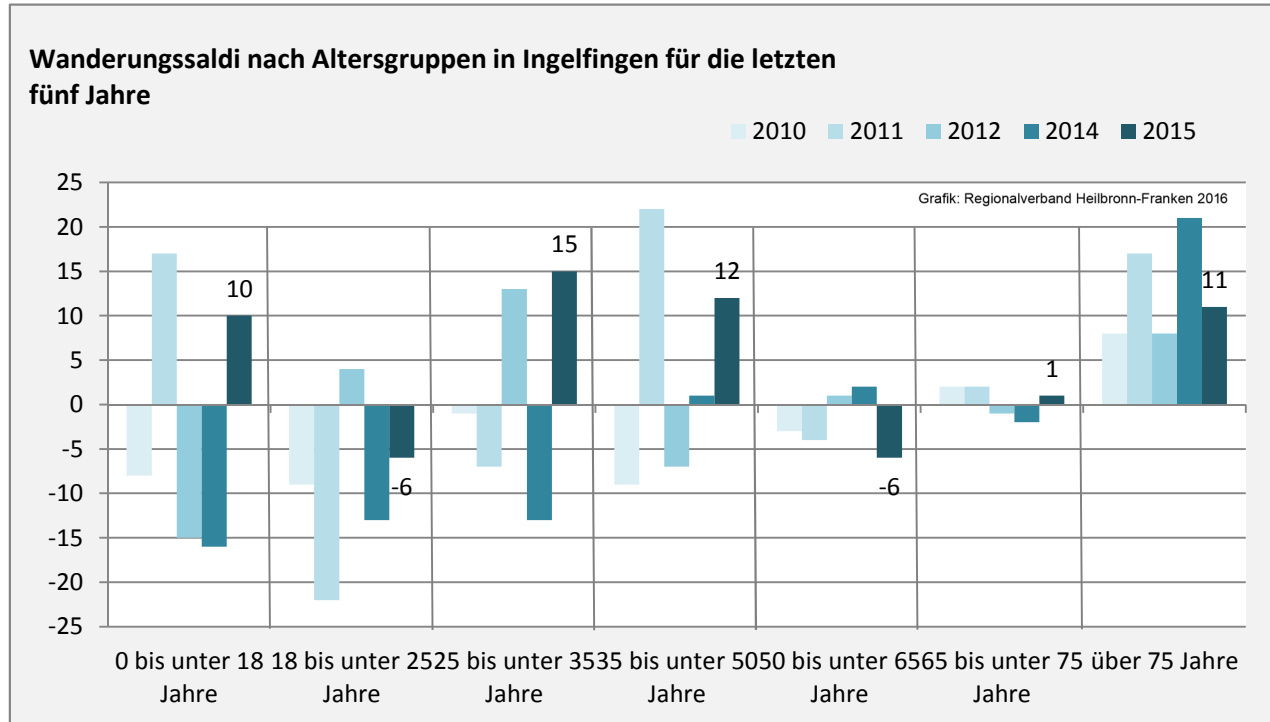
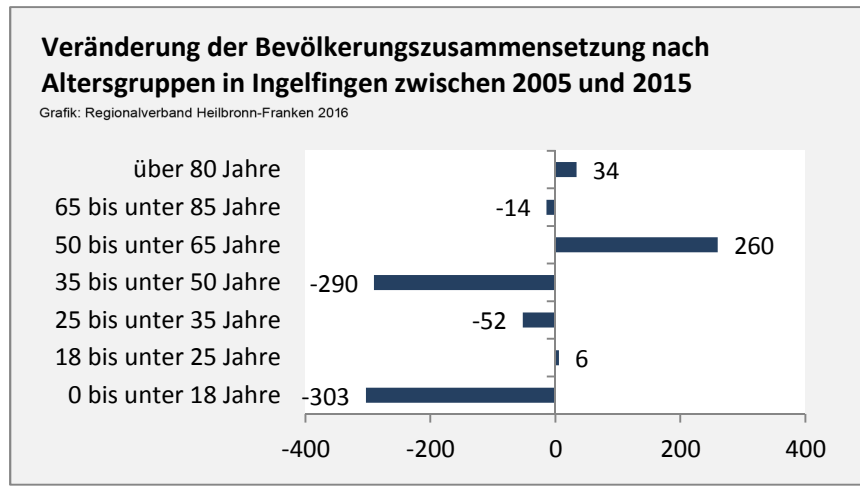
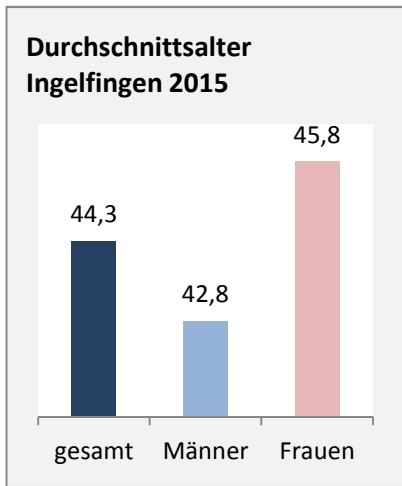
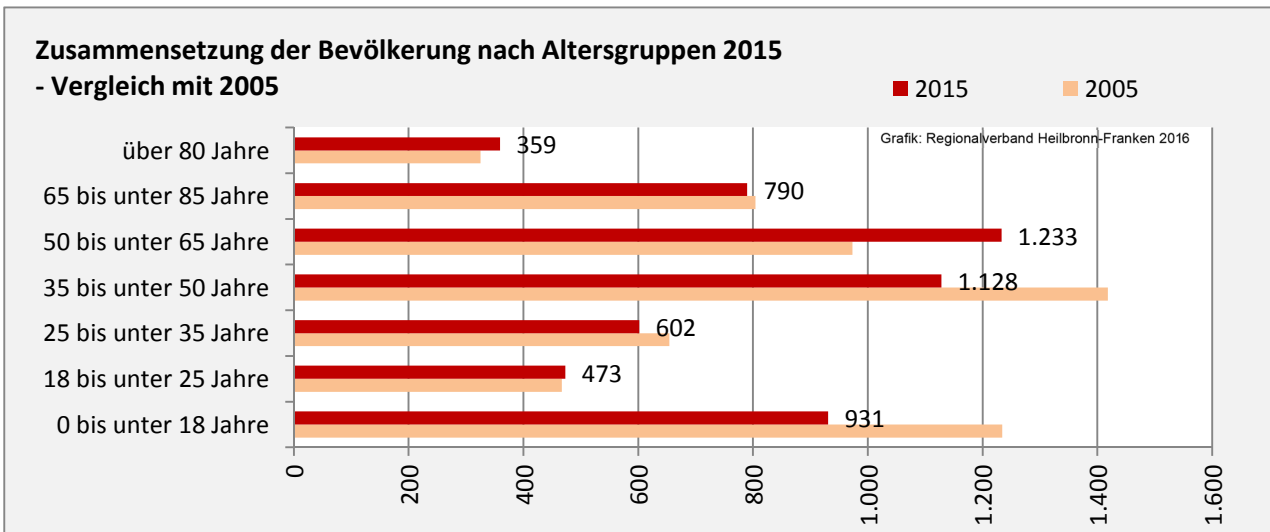
### 5-Jahres-Wertung (2011 - 2015): Wanderungsgewinne bzw. -verluste pro 1.000 Einwohner



Datengrundlage: Landesamt für Statistik Baden-Württemberg

Abbildungen und Berechnungen: Regionalverband Heilbronn-Franken

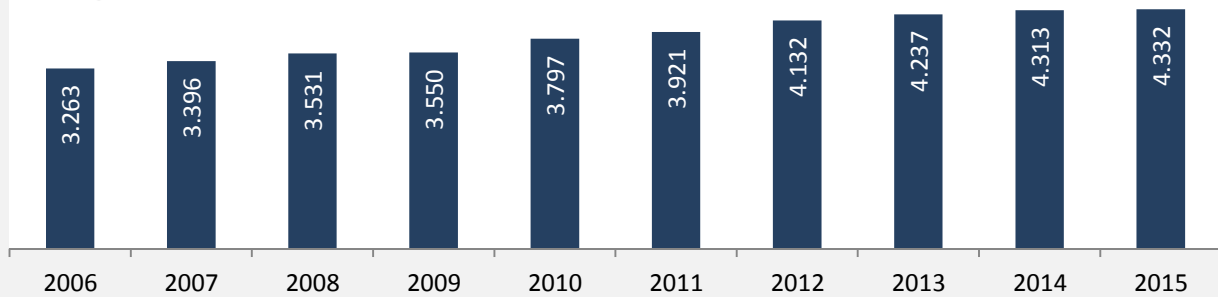
# Ingelfingen - Bevölkerung



# Ingelfingen - Beschäftigung

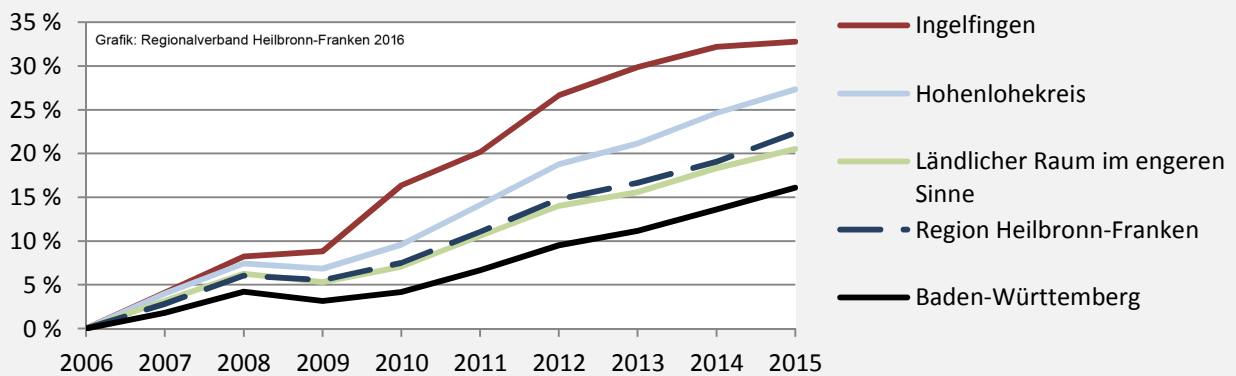
## sozialvers. Beschäftigung (SvB) in Ingelfingen (2006 bis 2015)

Grafik: Regionalverband Heilbronn-Franken 2016




## prozentuale Entwicklung der SvB in Ingelfingen (seit 2006)

Grafik: Regionalverband Heilbronn-Franken 2016



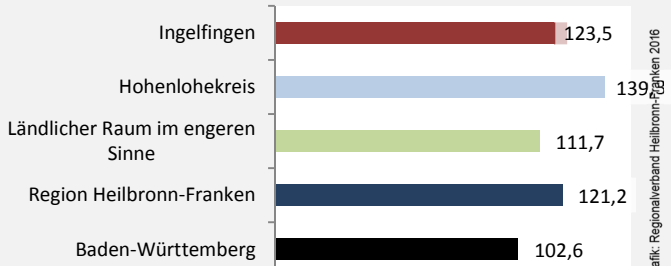
■ produzierendes Gewerbe ■ Dienstleistungen



Grafik: Regionalverband Heilbronn-Franken 2016

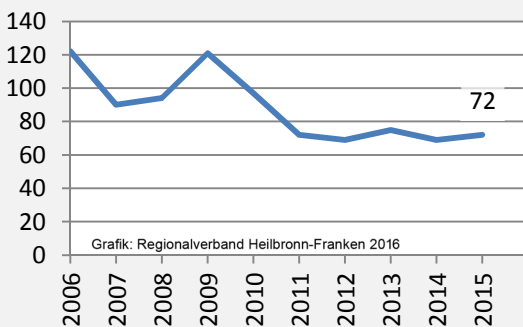
## 5-Jahres-Wertung (2010 bis 2015):

Beschäftigungsgewinne / -verluste pro 1.000 Beschäftigte



Grafik: Regionalverband Heilbronn-Franken 2016

## Arbeitslosigkeit in Ingelfingen

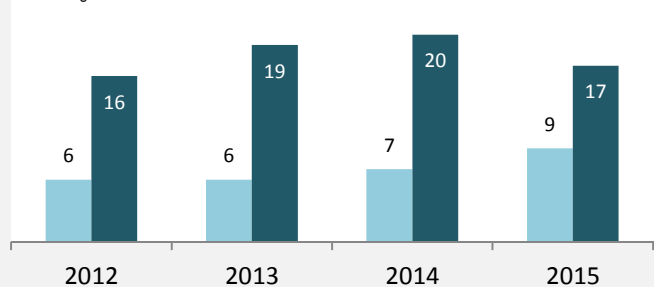


Grafik: Regionalverband Heilbronn-Franken 2016

## Arbeitslosigkeit in Ingelfingen

■ unter 25 Jahre ■ über 55 Jahre

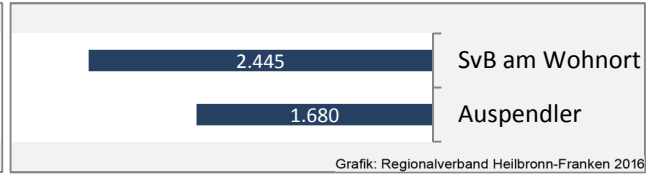
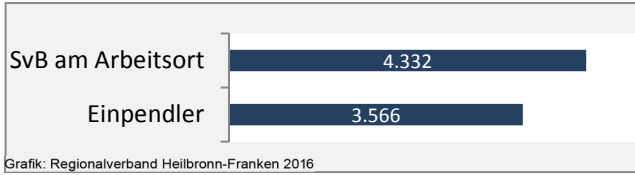
Grafik: Regionalverband Heilbronn-Franken 2016



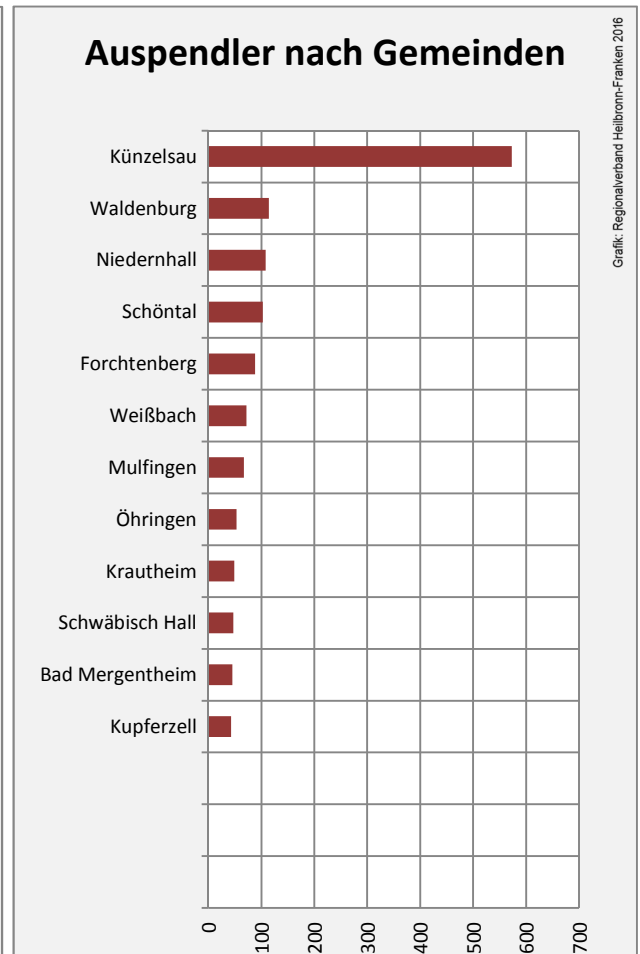
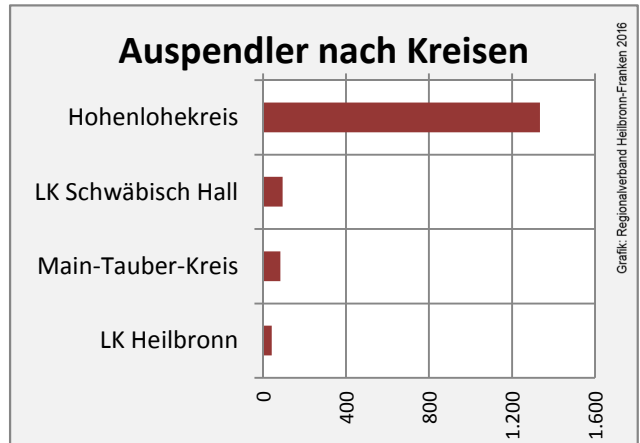
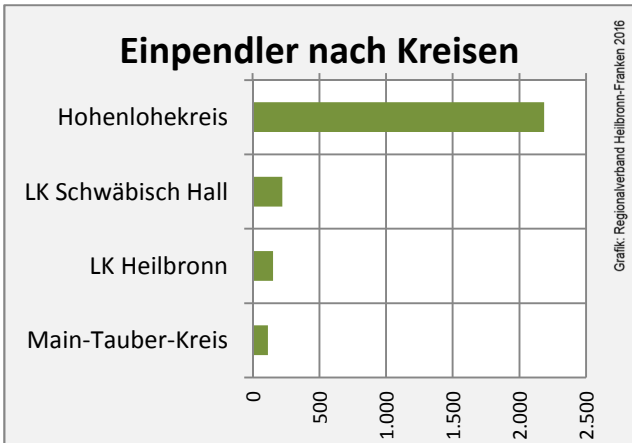
Datengrundlage: Statistik der Bundesagentur für Arbeit

Abbildungen und Berechnungen: Regionalverband Heilbronn-Franken

# Ingelfingen - Pendlerverflechtungen 2015



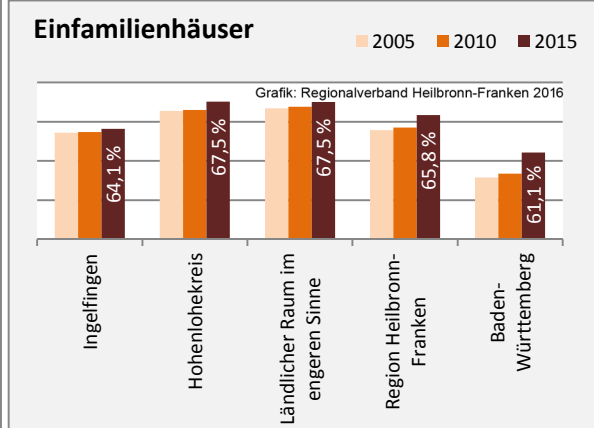
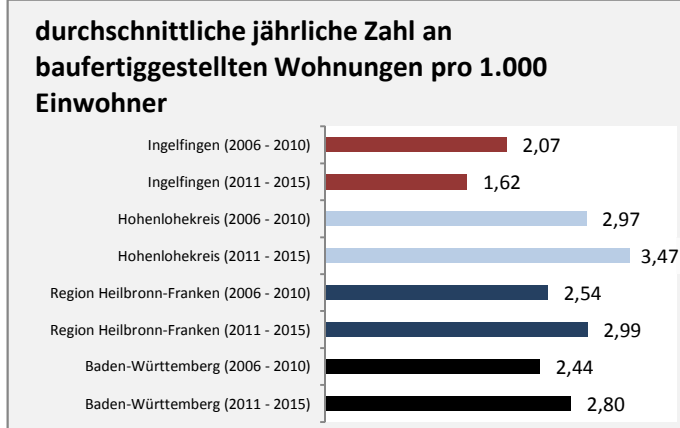
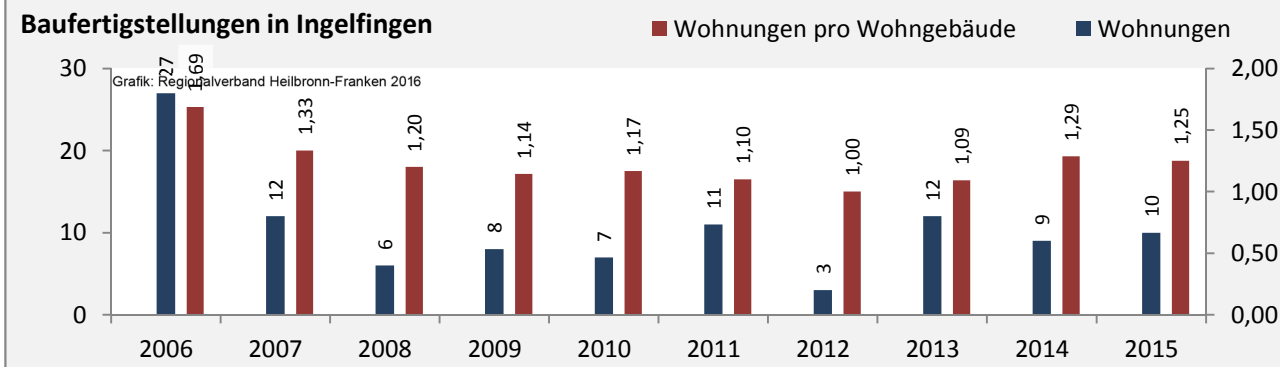
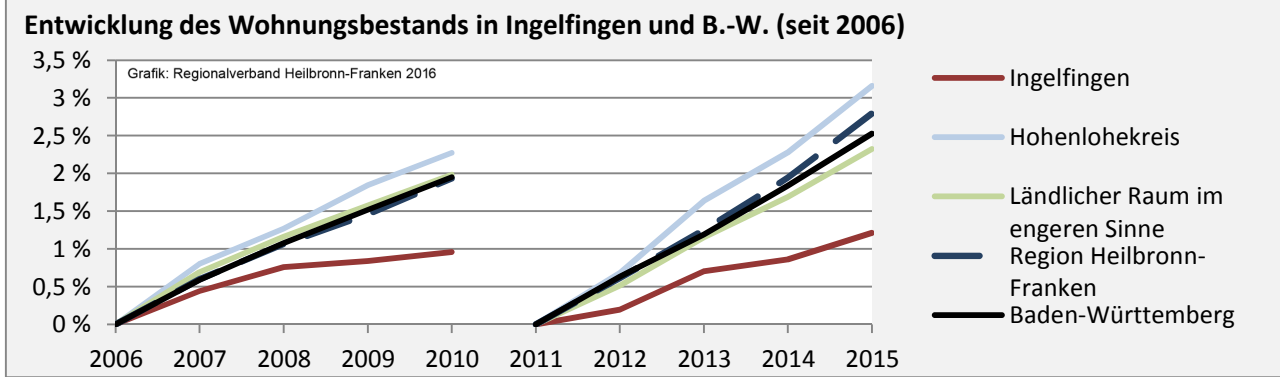
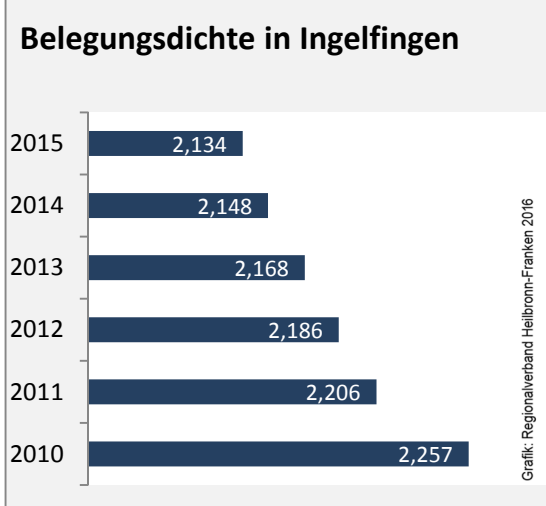
**Pendlersaldo: 1886**



Datengrundlage: Statistik der Bundesagentur für Arbeit

Abbildungen: Regionalverband Heilbronn-Franken (keine Berücksichtigung von Werten unter 30)

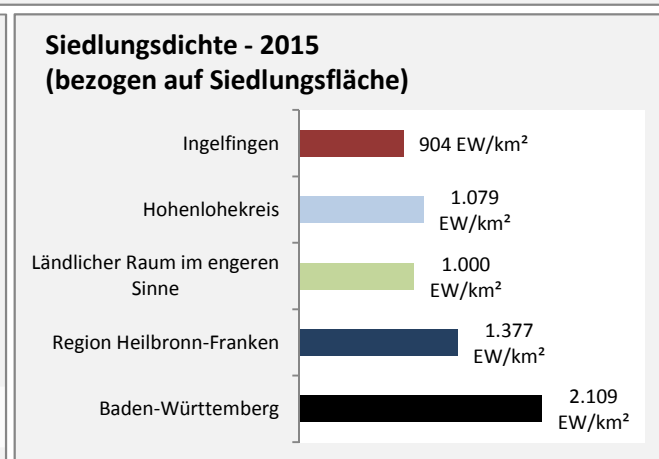
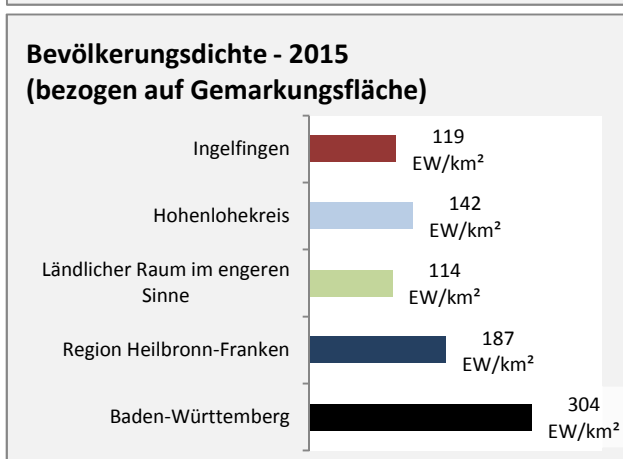
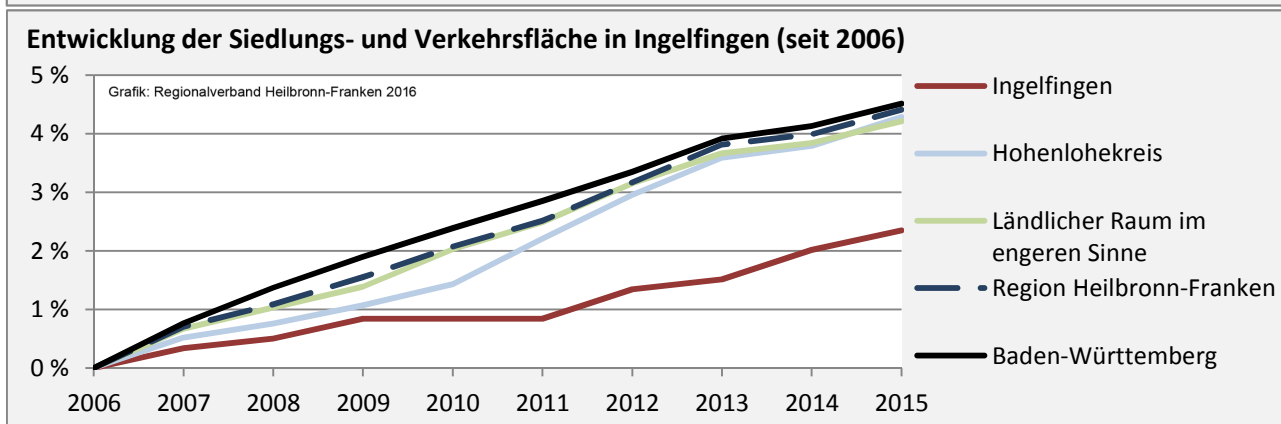
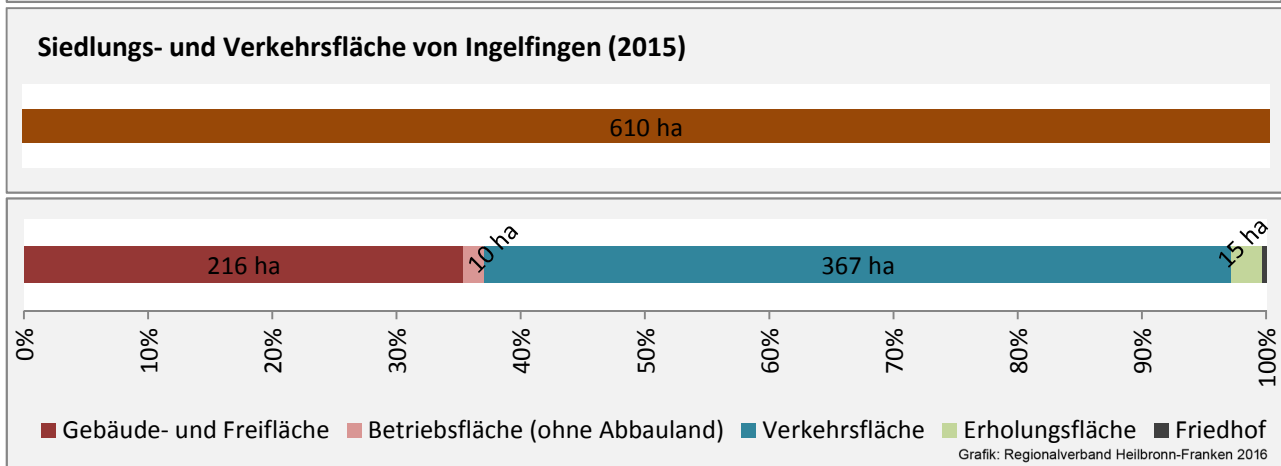
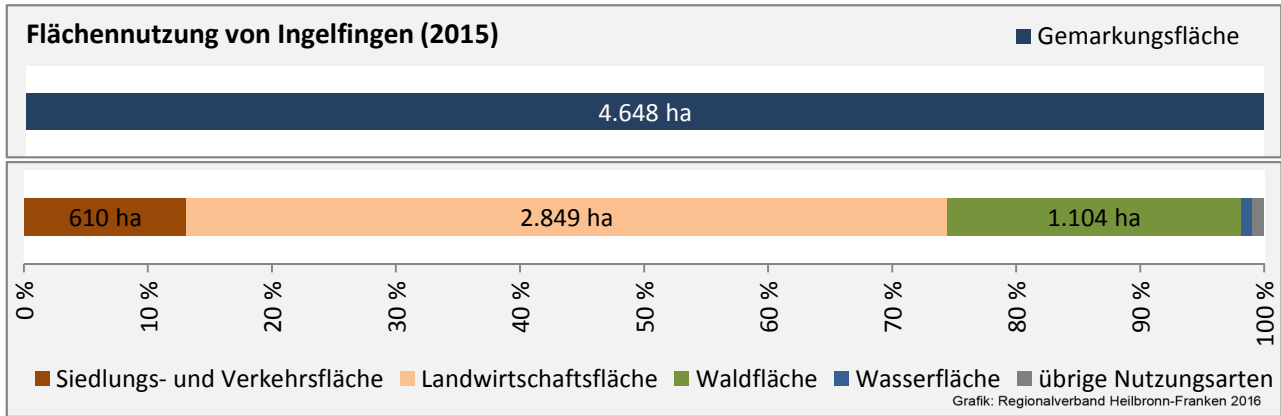
# Ingelfingen - Wohnungsbestand und -entwicklung



Datengrundlage: Statistisches Landesamt Baden-Württemberg (ab 2011: Zensus 2011)

Abbildungen und Berechnungen: Regionalverband Heilbronn-Franken

# Ingelfingen - Flächenentwicklung



Datengrundlage: Landesamt für Statistik Baden-Württemberg

Abbildungen und Berechnungen: Regionalverband Heilbronn-Franken